

Altopiano del Sole

Valle Camonica



PERCORSI MTB

MTB ROAD MAP

PERCORSO N. 11 San Fermo-Costone



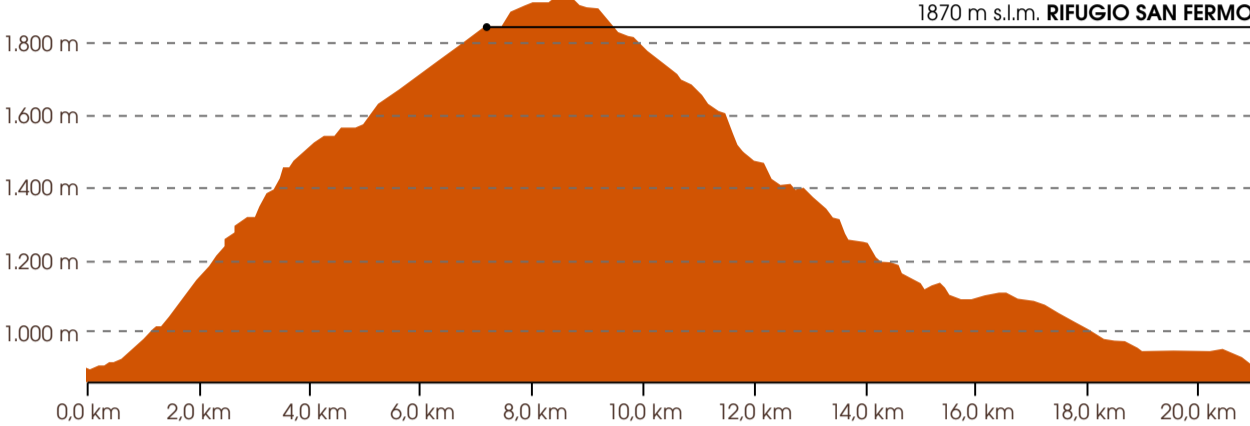
11

DIFFICOLTÀ



PERCORSO N. 11

Partenza da Borno



Si parte dal **parcheggio del pattinaggio**, una volta attraversato l'abitato di **Borno** si comincia a salire verso il **lago di Lova**, si prosegue fino a raggiungere località **monte Arano**. Fino a qui la strada presenta un fondo misto asfalto/cemento, il che facilita la pedalata nonostante le importanti pendenze di alcuni tratti. A questo punto il percorso prosegue su di una strada sterrata a fondo compatto fino a raggiungere il **colle di San Fermo**, passando da **Malga Moren**, dove si trova il tratto più impegnativo della salita a causa del fondo smosso.

PARCHEGGIO PATTINAGGIO/Skating Park

21 km DISTANZA/Distance

1111 m DISLIVELLO/Elevation gain

1929 m ALTEZZA MASSIMA/Max height

RICARICA EBIKE CHARGING STATION

PIATTI TIPICI LOCAL CUISINE

PERCORSO N. 12 Lova-Mignone



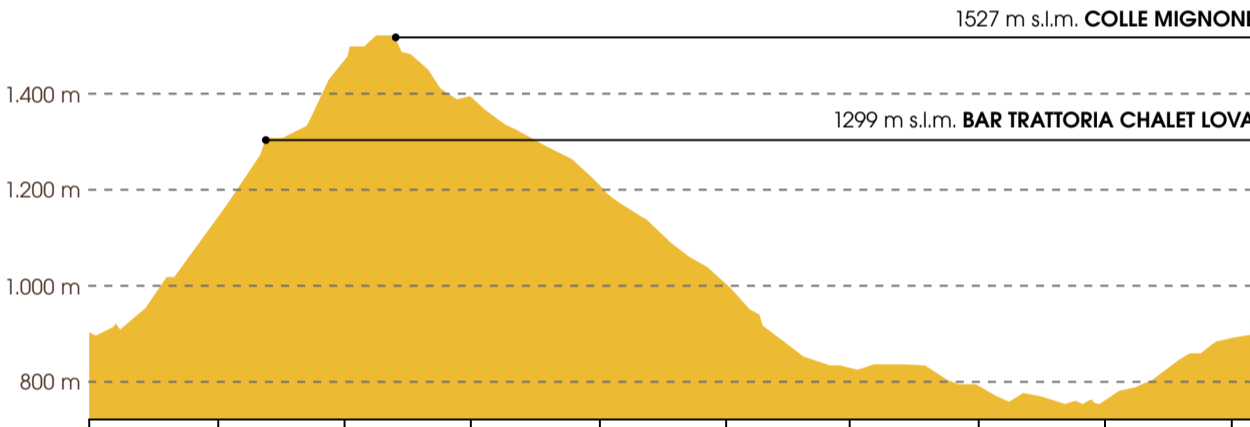
12

DIFFICOLTÀ



PERCORSO N. 12

Partenza da Borno



Si parte dal **parcheggio del pattinaggio**, una volta attraversato l'abitato di **Borno** si comincia a salire verso il **lago di Lova** fino a raggiungerlo per ammirarne la bellezza, si prosegue fino a raggiungere località **colle Mignone**. Fino a qui la strada presenta un fondo misto asfalto/cemento, il che facilita la pedalata nonostante le importanti pendenze di alcuni tratti.

PERCORSO N. 12.B

Passaggio da Lozio

DISTANZA/Distance

829 m DISLIVELLO/Elevation

1530 m H MAX/Max height

1527 m s.l.m. COLLE MIGNONE

1299 m s.l.m. BAR TRATTORIA CHALET LOVA

RICARICA EBIKE CHARGING STATION

PIATTI TIPICI LOCAL CUISINE

PERCORSO N. 12.B

Imboccando la **variante 12.B** il percorso vi porterà in direzione di località **Onder** per poi continuare su una ripida discesa fino a raggiungere la frazione

Da qui si inizia una lunga discesa su di una mulattiera a fondo sterrato che, passando da località **"le Plagne"** scende fino a raggiungere località **Feit**. La discesa diventa qui molto più dolce e passando da località **Pat** porta fino all'abitato di **Ossimo inferiore**. Attraversato l'abitato si prosegue fino a tornare a **Borno**, sempre lungo una suggestiva strada a fondo sterrato per ultimare il percorso.

Villa di Lozio. Da qui, seguendo la strada asfaltata, vi riporterete in località **Feit** da dove proseguire lungo il **percorso numero 12**.

PERCORSO N. 13 Val Sorda-Monte Altissimo



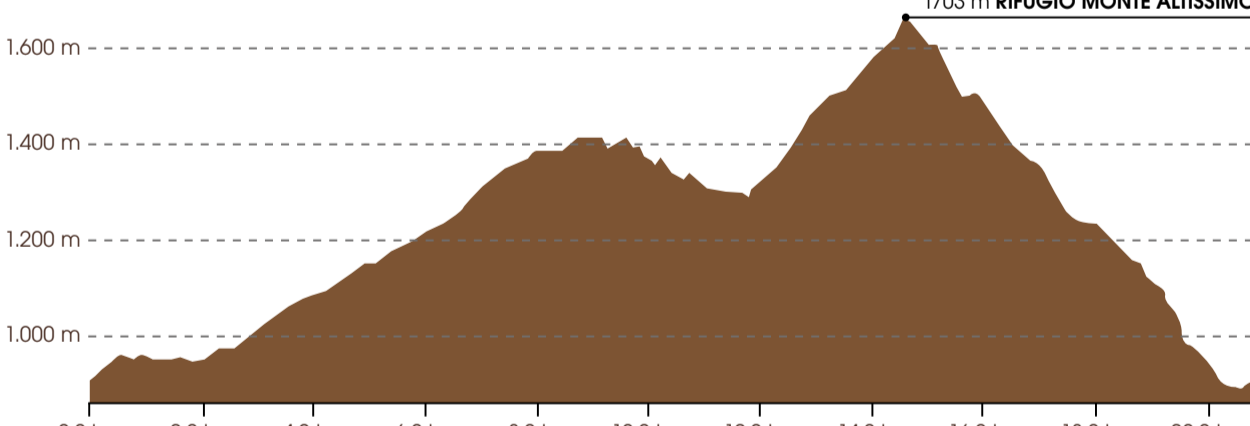
13

DIFFICOLTÀ



PERCORSO N. 13

Partenza da Borno



Si parte dal **parcheggio del pattinaggio** e si lascia subito alle spalle l'abitato di **Borno** pedalando in direzione località **"Ogne"**, da qui si imbecca il **"sentiero dei cavalli"** fino a raggiungere **croce di Salven**, per proseguire poi in direzione **Val Sorda** lungo una strada sterrata a fondo compatto tra boschi e pascoli che regalano scorci naturalistici stupendi. Da qui la strada dopo un tratto piuttosto ripido porta fino a località **Dodazzo** alternando lievi salite a dolci discese. Si scende ora fino a raggiungere la stazione intermedia del **compleso Borno Ski Area** su strada a tratti asfaltata e a tratti sterrata ma senza

PARCHEGGIO PATTINAGGIO/Skating Park

20.89 km DISTANZA/Distance

990 m DISLIVELLO/Elevation gain

1690 m ALTEZZA MASSIMA/Max height

RICARICA EBIKE CHARGING STATION

SEGGIOVIA CHAIRLIFT

Anche per trasporto MTB. Also for MTB.

RISTORANTE

pendenze rilevanti. Arriva ora il tratto più impegnativo del percorso che sale fino alla vetta del **monte Altissimo** seguendo la strada sterrata che attraversa ampi pascoli che in inverno si trasformano in piste da sci. Da qui inizia una divertentissima discesa e che vi regalerà 700 m di dislivello fino a tornare nell'abitato di **Borno**; il primo tratto si snoda lungo i single Track da free ride del **bike park Montealtissimo**, si può scegliere tra il **percorso n°1** o il **n°2** fino a raggiungere località **"Play"**, da qui la discesa prosegue su strada sterrata fino ad ultimare il giro o, per i più coraggiosi ed esperti, lungo il ripido **single track n°5**.

PERCORSO N. 14 Creelone-Pat-Cerreto



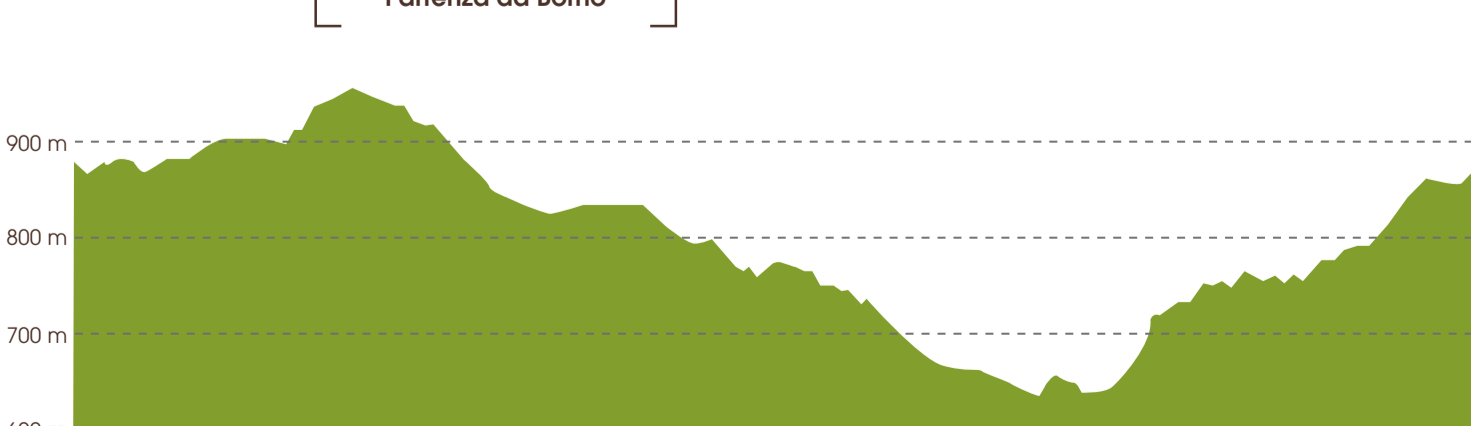
14

DIFFICOLTÀ



PERCORSO N. 14

Partenza da Borno



Questo percorso e attraversa in maniera longitudinale l'**Altopiano del Sole**, è pensato per famiglie e ciclisti alle prime esperienze in quanto non presenta dislivelli importanti e tratti particolarmente impegnativi, regalando comunque paesaggi unici e portandovi alla scoperta di angoli e località spesso poco frequentate. Si parte dalla **zona sud di Borno** imboccando la vecchia strada che collega il paese all'abitato di **Ossimo superiore**, da qui si continua su strada sterrata ed ombreggiata fino a raggiungere

PARCHEGGIO BAR "LA PIAZZETTA"/ parking

17.10 km DISTANZA/Distance

493 m DISLIVELLO/Elevation gain

961 m ALTEZZA MASSIMA/Max height

Creelone, si scende ora su un tratto asfaltato fino a località **Feit** per poi imboccare nuovamente una dolce discesa su strada sterrata che passando da località **Pat** vi riporterà fino all'abitato di **Ossimo inferiore**. Attraversato l'abitato si porterà alla scoperta del **parco naturale di Cerreto**, famoso per la varietà e particolarità dei suoi boschi. A questo punto, attraverserete nuovamente l'abitato di **Ossimo inferiore** e imboccando un'agevole strada sterrata il percorso vi ricondurrà a **Borno** per concludere il giro.